

**Shri Gurukrupa Shikshan Prasarak Mandal's**  
**Smt. Vimladevi Ayurvedic Medical College & Hospital**

Village : Wandhari, Ghugus Road  
Chandrapur- 442 406  
Fax No.(07172) 274779  
Email: vimladeviayurved@gmail.com



Postal Address: New Post Box No. 33  
Main GPO, Near Water Tank,  
Chandrapur- 442 401  
Ph. No. 9552173366 / 9552083366

Ref. No. : **SVAMC**

OW No. **1018**

Date: **04/08/2022**

Date : **04/08/2022**

प्रति,  
सरपंच / ग्रामविकास अधिकारी / **मुख्याध्यापक**  
ग्रामपंचायत / **येरूर, जि. प. उ. प्रा. शाळा**

विषय :- आज्ञादी का अमृत महोत्सव अंतर्गत आपले गाव **येरूर** येथे  
आरोग्य शिबिर घेण्याबाबत.

महोदय,

उपरोक्त विषयान्वये आमचे रुग्णालय श्रीमती विमलादेवी आयुर्वेदिक मेडिकल  
कॉलेज अँड हॉस्पिटल वांढरी, चंद्रपुर आपल्या ग्रामपंचायत **येरूर** येथे  
आयुर्वेदिक पंचकर्म, औषधोपचार व शस्त्रक्रिया आरोग्य शिबिर घेण्यास उत्सुक असुन  
दिनांक **5/08/2022** करिता आपली परवानगी आवश्यक आहे.

आपणास सविनय विनंती आहे कि सदर आरोग्य शिबिरा करिता आम्हाला  
परवानगी देण्यात यावी.

धन्यवाद !

**प्र. मुख्याध्यापक**


प्र. मुख्याध्यापक  
जि. प. उ. प्रा. शाळा, येरूर

दि. 05/08/2022



वैद्यकिय अधिकारी  
श्रीमती विमलादेवी आयुर्वेदीक मेडीकल  
कॉलेज अँड हॉस्पिटल वांढरी, चंद्रपुर

Medical Superintendent  
SVAMC & H, Wandhari,  
Chandrapur



## Ayurveda Awareness Programme

- Free Health Camp
- Health awareness
- Awareness about disease prevention and health promotive measures
- Har Ghar Zenda Abhiyan

On the Occasion of



- Medicinal Plants Awareness
- Awareness of Health and hygiene
- Awareness of local traditional food (Vocal for Local)

### "Hamaara AYUSH Hamaara SWASTHYA"

Date:

Place :

#### Proceedings:-

Today on 5/08/22 our SVAMCH wandhari chandrapur team visited to ZP highschool yaur chandrapur to organize various Ayush related activities on the occasion of Azadi Ka Amrit mahotsav. We had perform free health care checkup camp for all teaching non teaching staff & students. Ayurvedic herb exhibition yoga demonstration & workshop event was very well organised & conducted by SVAMCH & ZP highschool yaur. Principal Bander & bhare. Dr. Raju Takwar principal, Dr. Sandesh Goje vice principal SVAMCH. Dr. Kosal Kumar Kanchar Ballamdar & students of SVAMCH & ZP high school were part of programme.

*Ashmukh*  
NAAC & NSS Coordinator  
Dr. Akhilesh Deshmukh  
BAMS, MD

*Sandesh Goje*  
Vice Principal & IQAC Coordinator  
Dr. Sandesh Goje  
BAMS MD

*Raju R. Taware*  
Principal  
Dr. Raju R. Taware  
BAMS MD

NSI  
Smt. Vimladevi Ayurvedic Medical College & Hospital  
Wandhari, Chandrapur

Smt. Vimladevi Ayurvedic Medical College & Hospital  
Wandhari, Chandrapur

Smt. Vimladevi Ayurvedic Medical College & Hospital  
Wandhari, Chandrapur

# जिल्हा परिषद उच्च प्राथमिक शाळा, येरूर

केंद्र-मोरवा, बिट-ताडाली, पंचायत समिती-चंद्रपूर

UDISE - 27130109401

जावक क्र. :


दिनांक : ०५/०८/२०२२

आज दि. ०५/०८/२०२२ ला आजही का अमृतमहोत्सव  
या उपक्रमांतर्गत जि.प. उ. प्राथमिक शाळा येरूर येथे  
श्रीमती विमलादेवी आयुर्वेदिक वैद्यकीय महाविद्यालय, वांढरी  
येथील डॉ. श्री. कोसवकर सर व त्यांचे चभुचे वतीने आरोग्य  
शिबिर घेण्यात आले. आरोग्य शिबिरात उपस्थित विद्यार्थ्यांची  
आरोग्य तपासणी करून औषधोपचार करण्यात आल्या. व  
आरोग्यशिबिर खेळीमेळीच्या वातावरणात यशस्वीरित्या पार  
पडले.

प्रधाना

प्र. मुख्याध्यापक

जि.प. उ. प्रा. शाळा, येरूर



SGSPM's  
SMT. VIMLADEVI AYURVEDIC MEDICAL COLLEGE & HOSPITAL  
WANDHARI, CHANDRAPUR



## Health Checkup Camp

Date: 05/08/2022

Place : Z.P. Upper Primary School Yerur, Chandrapur

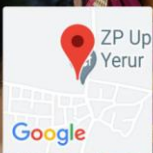
Celebrating



Gawarala Rith, Maharashtra, India  
X5WR+JCG, Gawarala Rith, Maharashtra 442406, India  
Lat 19.996516°  
Long 79.191088°  
05/08/22 11:30 AM



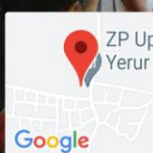
GPS Map Camera



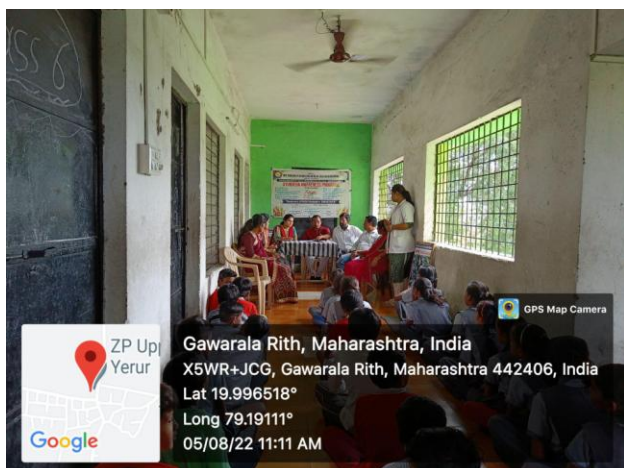
Gawarala Rith, Maharashtra, India  
X5WR+JCG, Gawarala Rith, Maharashtra 442406, India  
Lat 19.996729°  
Long 79.191068°  
05/08/22 11:16 AM




GPS Map Camera



Gawarala Rith, Maharashtra, India  
X5WR+JCG, Gawarala Rith, Maharashtra 442406, India  
Lat 19.996614°  
Long 79.19102°  
05/08/22 11:25 AM



GPS Map Camera



Gawarala Rith, Maharashtra, India  
X5WR+JCG, Gawarala Rith, Maharashtra 442406, India  
Lat 19.996518°  
Long 79.19111°  
05/08/22 11:11 AM



GPS Map Camera



Gawarala Rith, Maharashtra, India  
Unnamed Road, Gawarala Rith, Maharashtra 442406, India  
Lat 19.996085°  
Long 79.191643°  
05/08/22 11:12 AM